


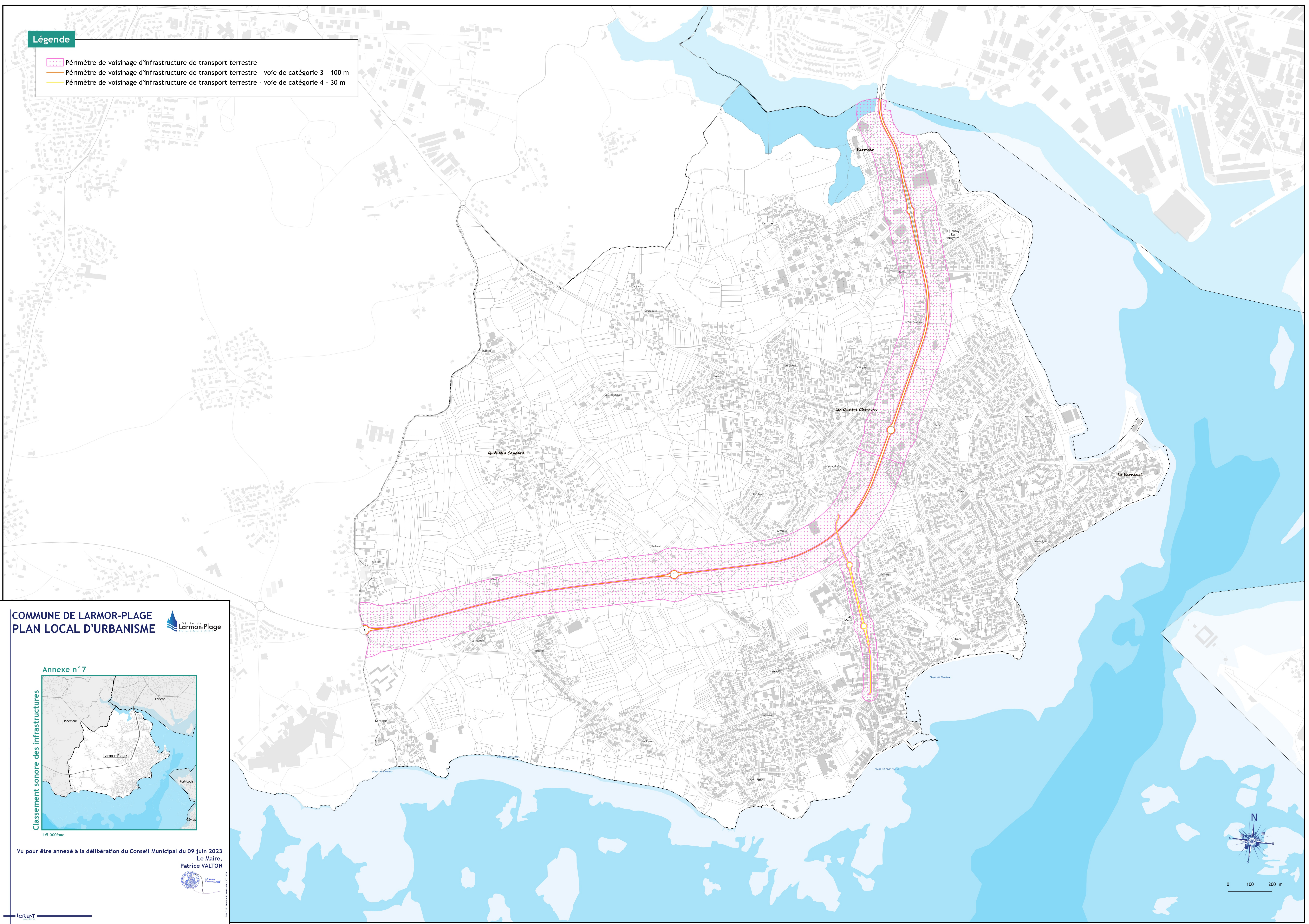


Légende

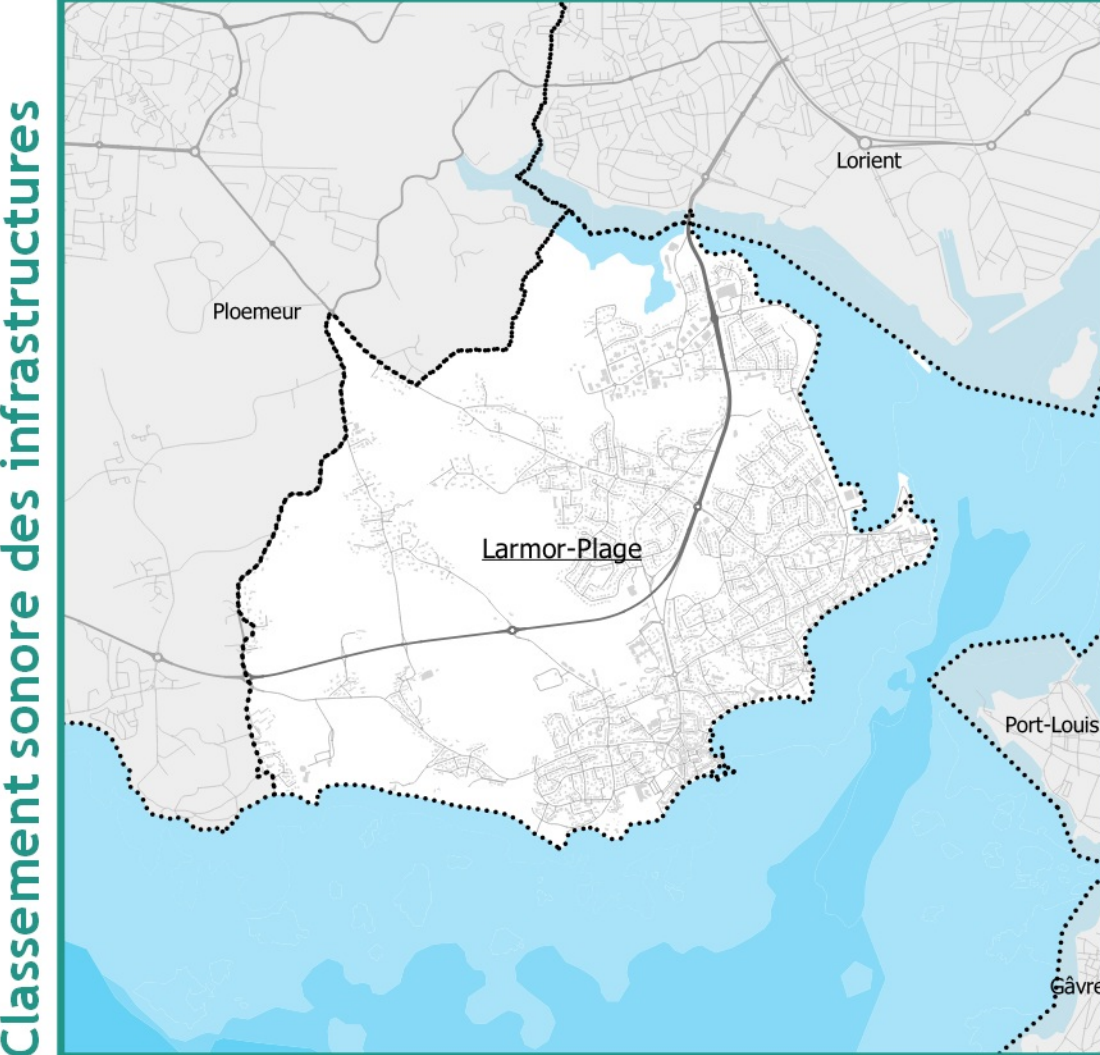
-  Périmètre de voisinage d'infrastructure de transport terrestre
-  Périmètre de voisinage d'infrastructure de transport terrestre - voie de catégorie 3 - 100 m
-  Périmètre de voisinage d'infrastructure de transport terrestre - voie de catégorie 4 - 30 m



COMMUNE DE LARMOR-PLAGE
PLAN LOCAL D'URBANISME



Annexe n°7



Vu pour être annexé à la délibération du Conseil Municipal du 09 juin 2023
Le Maire,
Patrice VALTON

